ルート1　九州・山口　周ルート　北九州市門司区　別府市

のどかな田舎道の心地よさ、北九州空港連絡橋では海の上を走るような爽快感、そして門司港レトロの情感など、北九州・京築エリアの魅力を　度に味わえるルートです。大分や山口へのロングライドの　環としても走っていただけます。

[総走行距離] 約217 60km　[獲得標高] 約2,062m

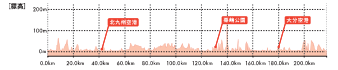

VIEW POINT

1 北九州空港連絡橋

2 真玉海岸

BREAK POINT

3 メタセの杜

4 道の駅くにさき

お国自慢

5 門司港レトロ

6 今川サイクリングロード

7 宇佐神宮

8 別府地獄めぐり

ルート2　九州・山口　周ルート　別府市　延岡市

周防灘から豊後水道へ続くのどかな海岸線沿いのル　トと、リアス式海岸が織りなす変化に富んだ景観に加え、城下町の風情が残る日杵ゃ佐伯ではその歴史が感じられます。ライド後には、源泉数・湧出量ともに日本　の温泉がおすすめ。

[総走行距離] 約192 47km　[獲得標高] 約2,474m

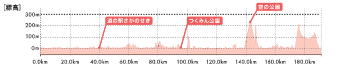

VIEW POINT

1 二王座歴史の道

2 空の公園

BREAK POINT

3 関の酢 チストハウス

4 道の駅かまえ

お国自慢

5 とり天

6 臼杵石仏

7 ひゅうが丼

8 鯛代島

ルート3　九州・山口　周ルート　延岡市　宮崎市

延岡のリアス式海岸をはじめ、日向灘や津に残る日豊土砿の町並み、児湯郡地域のソ　ラ　パネルと緑陰が続く道、西都原古墳群と景観が多彩。松林と海の景色を楽しめる宮崎佐土原西都自転車道ル　トに含みます。

[総走行距離] 約141 57km　[獲得標高] 約1,282m

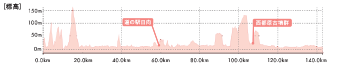

VIEW POINT

1 下関前ビ　チ

2 高鍋大師

BREAK POINT

3 道の駅つの

4 このはなの里

お国自慢

5 辛麺

6 焼ヶ津

7 西都原古墳群

8 チキン南蛮

ルート4　九州・山口　周ルート　宮崎市　串間市（イルカランド）

九州屈指の観光リゾ　ト地・青島の南国ム　ドあふれる海岸線ル　ト、国定公園に指定されている日南海岸沿いの青く美しい海の風景、国の天然記念物である御崎馬が生息する都井岬など、開放的な景観が魅力です。

[総走行距離] 約144 90km　[獲得標高] 約1,939m

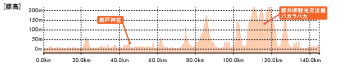

VIEW POINT

1 堀切峠

2 ジャカランダ(5月中～6月中旬)

BREAK POINT

3 道の駅フェニックス

4 鵜戸神宮

お国自慢

5 青島・青島神社

6 日南 本町カツオ節

7 都井岬・御崎馬

8 串間活ぶりブリ料理

ルート5　九州・山口　周ルート　串間市（イルカランド）　南大隅町（佐多岬）

太平洋を臨み、松林の景観が続く海岸線を通りぬけ、内之浦宇宙空間観測所を間近に走ります。花酒自然公園や草川の湧など、自然も満喫。圧巻のスパノラマが魅力の本土最南端の佐多岬ガゴ　ルです。

[総走行距離] 約135 41km　[獲得標高] 約2,441m

VIEW POINT

1 錦川の港上流展望所

2 佐多岬

BREAK POINT

3 道の駅 SORAno E

4 あずぼる大崎

お国自慢

5 うなぎ

6 えっかね

7 柏原海岸-ル　ビン道

8 花瀬自然公園

ルート6　九州・山口　周ルート　南大隅町（佐多岬）　指宿市（山川港）

雄大な景色が日本百景に選定されている錦江湾を　周するル　ト、湾を囲む盛夏半島と大隅半島は、酒の駅や立ち寄りスポット、surfや夜景温泉など充実。フェリ　を利用し、自分に合わせたコ　ス設定が可能です。

[総走行距離] 約243 77km　[獲得標高] 約2,068m

VIEW POINT

1 荒平天神

2 重富海岸

BREAK POINT

3 道の駅たるみず

4 ユクサおおみ海の学校

お国自慢

5 かんぱち

6 福山の黒酢

7 桜島

8 砂むし温泉

ルート7　九州・山口　周ルート　指宿市（山川港）　長島町（蔵之元港）

前半は、かつお節の香りをまといながら走れる世界的にもユニ　クなコ　ス で、リアス式海岸沿いのアップダウンは走りごたえも十分。青い空や海の美しい風景に幅了され、さわやかな風を感じながら、東シナ海沿いを走ります。

[総走行距離] 約224 32km　[獲得標高] 約3,279m

VIEW POINT

1 耳取峠展望所

2 上り浜・沙見の湯々場

BREAK POINT

3 江口温泉館

4 大浦ふるさとくらら館

お国自慢

5 かつお

6 そうめん流し

7 薩摩藩英国留学生記念館

8 鰹節おれんし鉄道

ルート8　九州・山口　周ルート　天草市（牛深港）　長崎市

熊本では牛深港から鬼池港まで、天草西海岸沿いや世界遺産の　部である崎津教会など見どころ満載。船で島原半島へ、日本　長い足湯でひと休み、日跡遊歩・殉のトンネルを抜け、観光都市・長崎を目指すル　ト、夕景の美しさはヒカイチです。

[総走行距離] 約161 93km　[獲得標高] 約1,999m

VIEW POINT

1 牛深ハイヤ大橋

2 だんだん畑

BREAK POINT

3 天草海鮮館

4 水辺の森公園

お国自慢

5 崎津教会

6 富岡城跡

7 口之津港

8 小浜温泉街

ルート9　九州・山口　周ルート　長崎市　松浦市

複雑で長い海岸線沿いに、坂を登り、教会などの世界遺産を巡り、美しい海を眺めながら走る絶景ル　トは、ほとんどが西向きのため、夕方には美しい夕日を望むことができます。全国有数の絶元地長崎県の魅力を自転車で探してみませんか。

[総走行距離] 約441 28km　[獲得標高] 約6,998m

VIEW POINT

1 ながさきサンセットロ　ド

2 大村湾

BREAK POINT

3 おおむら夢ファ　ムシュ

4 九十九島パ ルシ リゾ

お国自慢

5 北緯33度線展望台

6 崎野自然公園

7 大崎自然公園くじゃく園

8 寺院と景色の望える景色

ルート10　九州・山口　周ルート　伊万里市　唐津市

玄界灘の美風を肌で感じるル　ト、おいしい海の幸や焼き物なども楽しみのつ、また、約100万本の黒松が群生する虹の松原は国指定名勝に指定されており、普段はなかなか味わえないような爽快なライドが楽しめます。

[総走行距離] 約85 72km　[獲得標高] 約1,053m

VIEW POINT

1 波戸岬

2 浜野浦の棚田

BREAK POINT

3 小鳩や

4 からつバーガー

お国自慢

5 虹の松原

6 呼子のイカ

7 名護屋城

8 名護一番船(カッポエイ)

ルート11　九州・山口ー周ルート　糸島市ー北九州市門司区

海沿いにおしゃれなカフェが並ぶ糸島から、「漫夢役国王」の舎印が発見された志賀島へ、世界遺産の宗像大社や海辺、レトロな街並みを堪け抜けます。適中、博多ー志賀島、戸畑ー若松の2回の船旅を楽しむこともできます。

[総走行距離] 約188.78km　[獲得標高] 約665m

VIEW POINT

1 志賀島へ架る道

2 道賀宗像自転車道

BREAK POINT

3 新鮮お寿司ー盛6点盛

4 とと市場

お国自慢

5 桜井二見ヶ浦

6 宗像大社

7 小倉城

8 門司赤煉瓦プレイス

ルート12　九州・山口　周ルート　下関市（関門トンネル人道）　長門市（長門湯本温泉）

海峡の街・下関をスタ　トし、盤瀬を左手に望みながら、山口県の絶景スポットで知られる角島大橋を目指します。角島を過ぎると、北長門海岸国定公園に指定された美しい海岸線を走りながら、長門温本温泉に到着です。

[総走行距離] 約111 48km　[獲得標高] 約1,234m

VIEW POINT

1 角島大橋

2 元乃隅神社

BREAK POINT

3 唐戸市場

4 道の駅北浦街道昼北

お国自慢

5 関門海峡(海上流出観等)

6 大寒守

7 ふく料理

8 瓦そば

ルート13　九州・山口　周ルート　長門市（長門湯本温泉）　下関市（関門トンネル人道）

山口県で最も古い歴史をもつ長門湯本温泉から日本三大カルスト台地の　つ・秋吉台へ、海から山への景色の変化を楽しみます。下関市では、義杉晋作が挙兵した功山寺、懸所・実行庵など、明治維新ゆかりの地を巡ります。

[総走行距離] 約110 71km　[獲得標高] 約962m

VIEW POINT

1 秋吉台

2 長府城下町

BREAK POINT

3 Mine秋吉台 ジオパ クセンタ Karstar

4 花の海

お国自慢

5 秋芳洞

6 栗庁庵

7 当館謹(夏みかんソフト)

8 トライブインかちじ赤間汁

ルート14　九州横断ル　ト　別府市　熊本市（熊本港）

別府・由布院からくじゅう連山を越える「やまなみハイウェイ」はアップダウンが激しいですが、牧草地帯の雄大な自然は圧巻。個性豊かっぷりの「阿蘇パノラマライン」を走り抜け、西原村、益城町へと続くル　トです。

[総走行距離] 約202 05km　[獲得標高] 約3,622m

VIEW POINT

1 長者原

2 草千里ヶ浜

BREAK POINT

3 湯の坪街道

4 俵山交流館萌の里

お国自慢

5 湯の花小屋

6 九重"夢"大吊橋

7 菅直清水トンネル公園

8 熊本城

ルート15　九州横断ル　ト　延岡市　益城町

延岡市から日之影町にかけて川沿いを行き、神話と伝説が残る高千穂、渓谷や滝など自然豊かな五ヶ瀬へ、九州のへそあたりに位置する第立神宮や日本最大のア　チ式水道橋・通潤橋と、熊本の名所を通過して益城町へ向かいます。

[総走行距離] 約125 95km　[獲得標高] 約2,701m

VIEW POINT

1 棚田

2 吉無田高原緑の村

BREAK POINT

3 道の駅青雲橋

4 道の駅通潤橋

お国自慢

5 鮎やな・鮎

6 天岩戸神社・天安河原

7 通潤橋

8 くまのフェリ 2階まわり情報

ルート16　有明海一周ルート　大牟田市ー太良町

水郷柳川、三池港、三池炭鉱宮原坑など歴史を感じるスポットが多数。筑後川昇開橋は自転車を押して渡れます。佐賀では世界遺産の三重津海軍所跡、肥前浜宿と名所も、佐賀平野や多良岳オレンジ海道と自然も楽しめます。

[総走行距離] 約116.67km　[獲得標高] 約553m

VIEW POINT

1 三池港(三池港展望所)

2 柳橋(中端よかつかぐら灯)

BREAK POINT

3 ROOTH2-3-3

4 お食事処いしな館

お国自慢

5 筑後川昇開橋

6 柳川よかもん館

7 肥前浜宿

8 太良神社の潮中鳥居

ルート17　有明海一周ルート　諫早市ー雲尾市

有明沿いをぐるりと一周するルート。島原半島では平成新山の雄大な風景を満喫し、熊本県天草へ渡ります。左手に有明海を望みながら海沿いを走り、天草五橋を渡って北上、熊本市街を一望する金峰山の景色も楽しんでください。

[総走行距離] 約239.41km　[獲得標高] 約1,671m

VIEW POINT

1 諫早湾干拓堤防道路

2 栄山(げんやま)園望公園

BREAK POINT

3 島原城跡公園

4 森水源

お国自慢

5 諫早湾干拓堤防道路

6 眼鏡橋

7 富岳登山

8 金魚と鯉の棚広場

マップ上のピクトグラム一覧

国道　空港　新幹線　フェリー　レンタサイクル　新幹線　JR　県境　高速道路　一般道

レンタサイクルショップ一覧

北九州エリア	下関観光自転車場 山口県下関市竹崎町4丁目1-3 ホテル百花門リゾート 山口県下関市豊北町神田2045 長門市観光案内所 YUKUTE！ 山口県長門市仙崎1297-1（駅から徒歩ゾーン内） 大正調酒蔵苑 山口県萩市大字堀内通古1-32 Mine秋吉台ジオパークセンターKarstar 山口県美祢市秋芳町秋吉11237-562 秋吉台観光交流センター 山口県美祢市秋芳町秋吉3560-2 景観市観光協会 福岡県福岡市天神1丁目14-4 サイクリング倶楽部 福岡県福岡市天神南1丁目11 糸島観光案内所 福岡県糸島市前原中央1-1-15 大牟田観光プラザ 福岡県大牟田市不知火町1丁目14-4 荒尾海陸観光会所 熊本県荒尾市荒尾2711-47 miocamino AMAKUSA 熊本県上天草市松島町合津2215-17 緑茶自転車本店 熊本県上天草市大矢野町上1531-7 宝石レンタカー 熊本県天草市本渡町広瀬2-3 阿蘇ベースバッファローズ 熊本県阿蘇市内牧1474 トリムカントニー　A50 KUJU CYCLE TOUR 熊本県阿蘇小国町満願寺5622-7 GRINN 熊本県阿蘇町大字宮地1320-1 都馬屋サイクリングターミナル 大分県中津市新魚町3丁目553 国東市サイクリングターミナル 大分県国東市国東町小原2652-1 OITA CYCLE TOUR RING 大分県道路名標市街1丁目15-16-1 ジャイアントストア別府 大分県別府市野口元町1-19	下関観光自転車場 山口県下関市竹崎町4丁目1-3 ホテル百花門リゾート 山口県下関市豊北町神田2045 長門市観光案内所 YUKUTE！ 山口県長門市仙崎1297-1（駅から徒歩ゾーン内） 大正調酒蔵苑 山口県萩市大字堀内通古1-32 Mine秋吉台ジオパークセンターKarstar 山口県美祢市秋芳町秋吉11237-562 秋吉台観光交流センター 山口県美祢市秋芳町秋吉3560-2 景観市観光協会 福岡県福岡市天神1丁目14-4 荒尾海陸観光会所 熊本県荒尾市荒尾2711-47 miocamino AMAKUSA 熊本県上天草市松島町合津2215-17 緑茶自転車本店 熊本県上天草市大矢野町上1531-7 宝石レンタカー 熊本県天草市本渡町広瀬2-3 阿蘇ベースバッファローズ 熊本県阿蘇市内牧1474 トリムカントニー　A50 KUJU CYCLE TOUR 熊本県阿蘇小国町満願寺5622-7 GRINN 熊本県阿蘇町大字宮地1320-1 都馬屋サイクリングターミナル 大分県中津市新魚町3丁目553 国東市サイクリングターミナル 大分県国東市国東町小原2652-1 OITA CYCLE TOUR RING 大分県道路名標市街1丁目15-16-1 ジャイアントストア別府 大分県別府市野口元町1-19
中部エリア	サイクルベースあさひ吉大分店 大分県大分市王子北町1-67 平成青邦ふるさと交流センター 福岡県朝倉郡筑前町新川当知2045 まちなか案内所 宮崎県西臼杵郡高千穂町大字三田井802-3 ジャイアントストア宮崎 宮崎県宮崎市橘通西4-1-32 JR油津駅 宮崎県日南市岩崎2-15-3 JR宮崎駅 宮崎県宮崎市花ヶ島町中村乙1866-2 まちの駅とみたか物産館 宮崎県日向市三町1-19 サイクランド都城 宮崎県都城市小野崎1丁目61 宮崎県観光案内所 宮崎県宮崎市橘通1-8（JR宮崎駅構内） 鹿児島ユナイテッド 鹿児島県鹿児島市松原町2-16 観光ビジターセンター 鹿児島県霧島市牧園町高千穂字上野1722-29 サイクリングターミナルいりんりん 鹿児島県姶つき市加治木町木田952-2 沖縄観光　商業港 沖縄県那覇市泊1-3 沖縄観光　第為2号岸 沖縄県那覇市泊1-3 沖縄自由時間探索店 沖縄県那覇市国際通り3-21 オレンヂサイクル 沖縄県宮古郡多良間村字塩川1328-1 サイクルカン　恩納店 沖縄県沖縄市美里2-1-11 ハブサイクル沖縄 本店 沖縄県名護市為1丁目15-16-1 ハブサイクル沖縄 今帰仁店/バスターミナル店 沖縄県名護市東海岸444-2（名護バスターミナル構内）	サイクルベースあさひ吉大分店 大分県大分市王子北町1-67 平成青邦ふるさと交流センター 福岡県朝倉郡筑前町新川当知2045 まちなか案内所 宮崎県西臼杵郡高千穂町大字三田井802-3 ジャイアントストア宮崎 宮崎県宮崎市橘通西4-1-32 JR油津駅 宮崎県日向市岩崎2-15-3 JR宮崎駅 宮崎県宮崎市花ヶ島町中村乙1866-2 まちの駅とみたか物産館 宮崎県日向市三町1-19 サイクランド都城 宮崎県都城市小野崎1丁目61 宮崎県観光案内所 宮崎県宮崎市橘通1-8（JR宮崎駅構内） 鹿児島ユナイテッド 鹿児島県鹿児島市松原町2-16 観光ビジターセンター 鹿児島県霧島市牧園町高千穂字上野1722-29 サイクリングターミナルいりんりん 鹿児島県姶つき市加治木町木田952-2 沖縄観光　商業港 沖縄県那覇市泊1-3 沖縄観光　第為2号岸 沖縄県那覇市泊1-3 沖縄自由時間探索店 沖縄県那覇市国際通り3-21 オレンヂサイクル 沖縄県宮古郡多良間村字塩川1328-1 サイクルカン　恩納店 沖縄県沖縄市美里2-1-11 ハブサイクル沖縄 本店 沖縄県名護市為1丁目15-16-1 ハブサイクル沖縄 今帰仁店/バスターミナル店 沖縄県名護市東海岸444-2（名護バスターミナル構内）