

大分県豊後水道漁海況速報（短期）

第23-20号 平成24年1月20日(金)発行

大分県農林水産研究指導センター水産研究部 佐伯市上浦大字津井浦

●海況：調査船「豊洋」による海洋調査結果

調査日：平成24年1月16日-18日

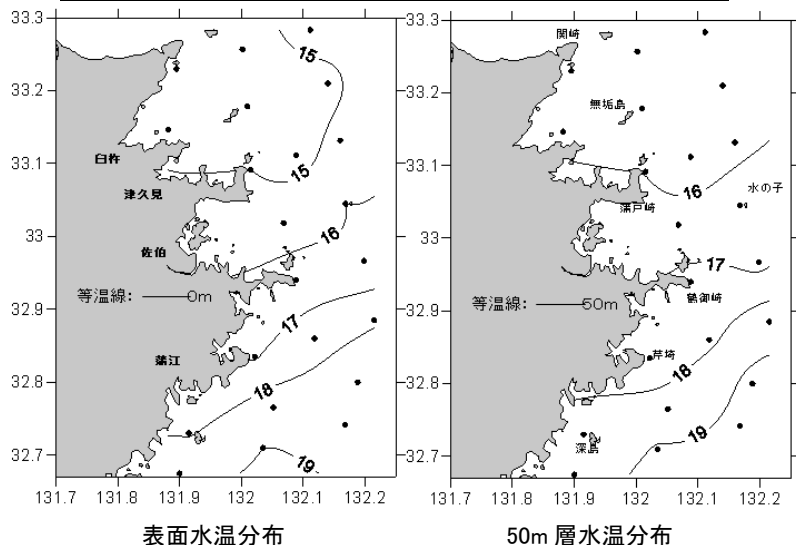
【海況】

(豊後水道北部の平均水温) °C

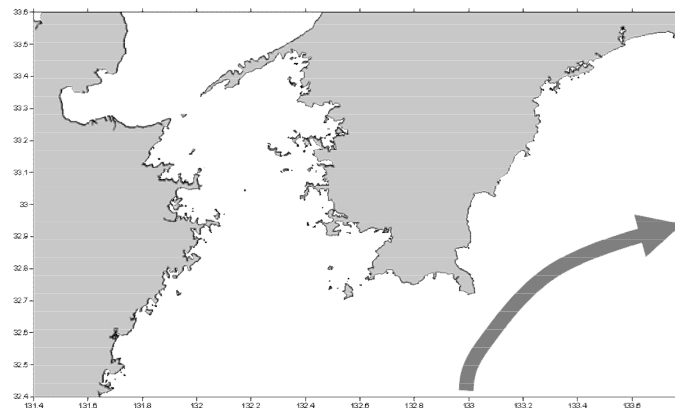
海域	水層	今月	前月差	前年差	平年差
北部	表面	15.1	- 5.9	+ 0.2	- 0.7
	50m層	15.7	- 5.9	+ 0.2	- 0.2

(豊後水道南部の平均水温) °C

海域	水層	今月	前月差	前年差	平年差
南部	表面	17.9	- 5.0	+ 1.1	- 0.1
	50m層	18.3	- 3.5	+ 1.1	+ 0.1



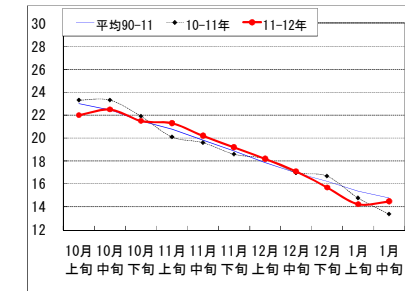
●黒潮情報(海上保安庁海洋速報第11号:1/11-18観測)



黒潮流軸位置(マイル)	
都井岬 SE	足摺岬 SE
60	25

黒潮は都井岬でかなり離岸、足摺岬沖でやや離岸傾向。九州南東沖の黒潮内表面水温は22°Cで前年より1°C高め。

● 定地水温(表面:°C) [佐伯湾奥]



「海況概要」(1月16-18日、1月20日)

- \* 豊後水道北部の表面水温は14°C~16°C台を示し、**前年並み(+0.2°C)**、**平年より0.7°C低め**であった。また、水深50m層の水温は同様に15°C~16°C台を示し、**前年並み(+0.2°C)**、**平年並み(-0.2°C)**であった。豊後水道南部の表面水温は16~19°C台を示し、**前年より1.1°C高め**、**平年並み(-0.1°C)**であった。また、水深50m層の水温は16~19°C台を示し、**前年より1.1°C高め**、**平年並み(+0.1°C)**であった。
- \* 1月中旬の水試地先(上浦)の定地水温(表面)は14.5°Cで、**前年より1.1°C高め**、**平年より1.4°C低め**であった。1月20日の表面水温は14.6°Cとなっている。

「漁況概要」(1月2日~1月15日)

県南まき網は**マイワシ**主体に**459.7トン**の水揚げ。先号と比較し、漁獲量全体が減少した(626.2トン→459.7トン)。北郡まき網は**マアジ**主体に**8.5トン**の水揚げで、前号(11.1トン)を下回った。船びき網(鶴見・米水津)は**カタクチ(シラスサイズ)**主体。小型底びき網(鶴見・蒲江)は**こういか類**主体。一本釣りは佐賀関で**ブリ**、鶴見で**ブリ**、保戸島で**ブリ**主体の漁。タチウオ漕ぎ釣り(白杵)は1隻・1日あたりの漁獲量が**63.5キロ**と先号(53.6キロ)を上回った。定置網は鶴見で**アオリイカ・メジナ**、米水津で**メジナ・マアジ**、蒲江で**さば類**主体の漁。

他県情報

- 高知県(1/10~1/16): 宿毛湾周辺海域の中型まき網漁は、13 統 350.4トン(マイワシ 104.2トン、ウルメ 95.9トン、さば類 18.9トン他)
- 愛媛県(12/25~1/14): まき網 [八幡浜]6 統 35.2トン(タチウオ 34.8トン他) [宇和島]水揚げなし。 [愛南]37 統 357.0トン(ウルメ 285.6トン、マアジ 39.3トン、ゴマサバ 3.6トン他)

※次回の発行予定について

次回速報は平成24年2月3日に発行する予定です。

● 漁況

23-20号

漁協TACシステム集計速報値・30魚種(期間:佐賀関・鶴見・米水津・蒲江:1/2~1/15)

単位:キロ

漁業種類	所属漁協名	隻・日あたり漁獲量	まいわし	うるめ	かたくち	まあじ	まるあじ	さば類	ぶり	ひらめ	めいたがれい	えそ類	たちうお	まだい	いさき	かます	とらふぐ	あんこう	かさご類	かわはぎ類	きびなこ	まとうだい	めじな	いせえび	くるまえばい	こういか類	あおりいか	けんさき	まだこ	なまこ類	あわび類	さざえ	総計(他魚種も含む)
小型底曳網漁業	鶴見					12				34	32	126		389			2	53		31		29			59	1,251	2	7				2,024	
	蒲江									1	3	353		6			21					27			8	123	2		1			544	
船びき網漁業	鶴見(一部底曳網を含む)				328					2		19	21	131			1				5	7				4	38		2			557	
	米水津				5,300																											5,300	
大中型まき網漁業	鶴見(延べ水揚げ統数12)	20,548	245,238			980		353																								246,573	
中型まき網漁業	鶴見(延べ水揚げ統数7)	23,599	146,447	17,365	945	241	30	120																								165,193	
	米水津(延べ水揚げ統数x)	x	47,964																													47,964	
刺網漁業	鶴見				15					55		134		14	2				4	124		45	13	2			46	5				459	
	米水津																																1
	蒲江									19		3		13					1	129		9	10	32			307	7				535	
定置網漁業	鶴見				249			9	100	29		17	6	7					29	2	8	694					32	312	4			1,874	
	米水津				232			44	64	34		48	54	4	96				48		39	1,086				56	392					1,420	
	蒲江				218			345	7,974	954	43	2	3	3	34	192						1	47				5	326	19	4			11,294
一本釣り	佐賀関				3,991	37	4,787	15,419	6			7,875	1,110	247		15					2											33,487	
	鶴見				1,344	26	85	2,222	26		2	569	476	274		8			15		8		52	67				393				5,559	
	蒲江				49			163	3			73	12						7				22			1	554					883	
その他の漁業種類	佐賀関				1,703		4			4										1	71							205	924	25	572	3,503	
	鶴見																															859	
	米水津																															6	42
	蒲江							3			160		3						25	2		21	4	2			192	65	34	6	42	557	
総計			439,649	17,365	6,791	9,159	93	13,375	18,924	254	35	811	7,947	2,381	781	322	291	74	53	489	1,088	255	1,248	37	67	1,419	2,898	34	290	1,563	40	857	528,588

他漁協情報(期間:1/2~1/15)

単位:キロ

漁業種類	所属漁協名	期間	延べ出漁隻数	隻・日あたり漁獲量( )は先号漁獲量	まあじ	まるあじ	さば類	かたくち	うるめ	まいわし	ぶり	たちうお	まだい	いさき	とらふぐ	こういか類	その他	計
中型まき網	臼杵・津久見	1/2~1/15	4隻	2,122(1,106)	7,950			536										8,486
一本釣り	臼杵(タチ釣りのみ)	1/2~1/15	107隻	63.5(53.6)								6,795						6,795
	保戸島	1/2~1/15	*	*(*)	260		44				176		41	82	765	58	0	1,426

TACシステム集計値及び中部振興局農山漁村振興課水産班とりまとめ(一部は聞き取りによる概算データ)

「魚価」円/kg

漁業種類	魚種名	地区名	平均	高値	安値
釣り	タチウオ	臼杵	686	-	-
	ブリ	保戸島	250	-	-
	マダイ	保戸島	900	-	-
	トラフグ	保戸島	4,000	-	-
	マダイ	鶴見	1,265	-	-
	マアジ	鶴見	968	-	-
	ブリ・ハマチ	鶴見	493	-	-
	イサキ	鶴見	911	-	-
	マアジ	佐賀関	1,000	300g級	
	マサバ	佐賀関	2,143	700g級	
ブリ	佐賀関	350	2kg級		
マダイ	佐賀関	1,200	-	-	

漁業種類	魚種名	地区名	平均	高値	安値
定置網	マアジ(センコ)	鶴見	526	-	-
	カワハギ	鶴見	1,011	-	-
	アオリイカ	鶴見	1,007	-	-
潜水・探貝	アワビ	鶴見	5,069	-	-
	サザエ	鶴見	688	-	-
活魚	クルマエビ	鶴見	5,433	-	-
	ヒラメ	鶴見	1,820	-	-

漁協支店からのTACシステムデータ、一部聞き取り

上記は最新単価もしくは期間平均単価